
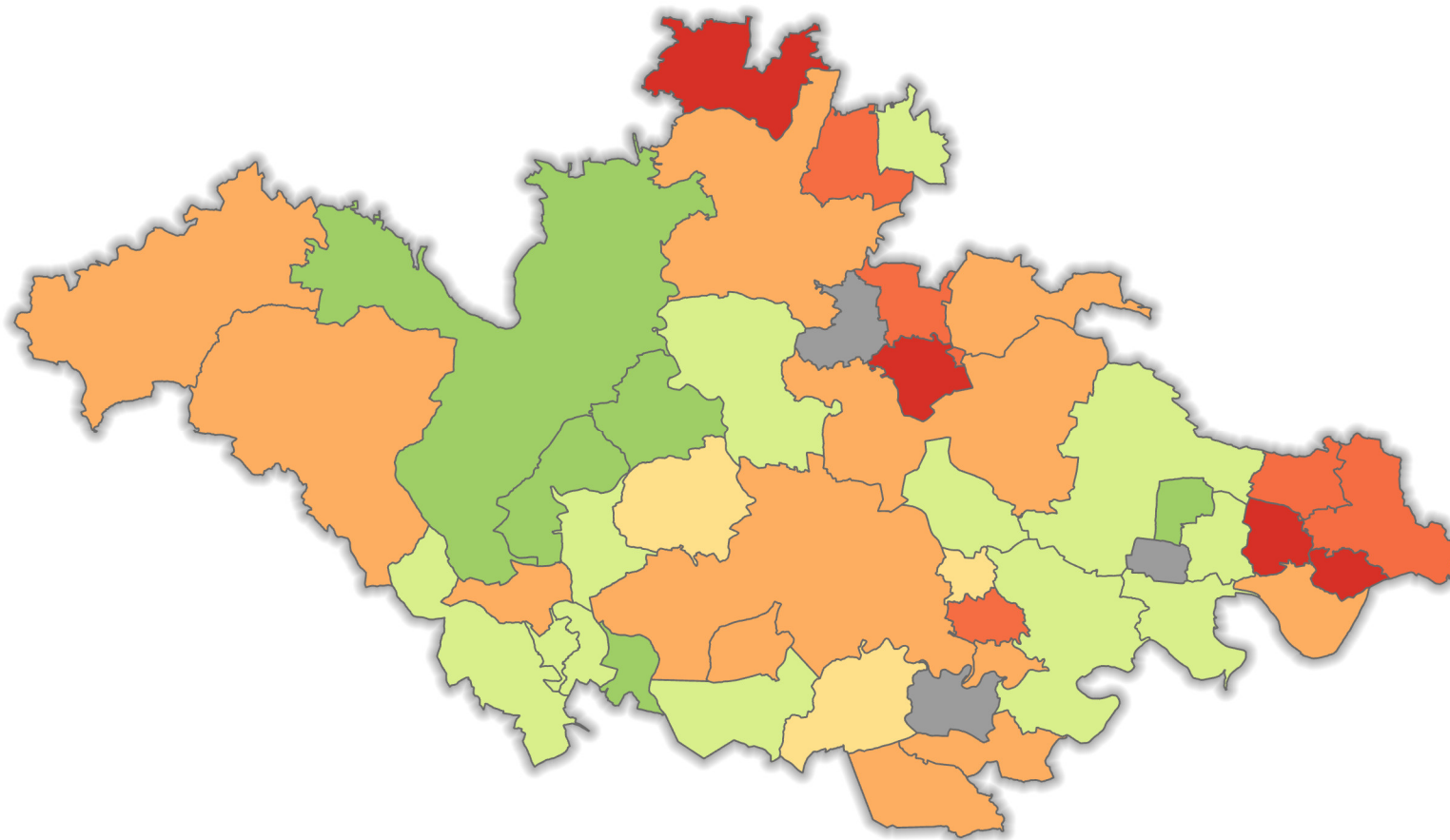
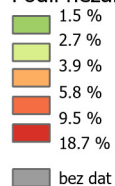


NEZAMĚŠTNANOST V ORP KRÁLOVICE

V OBCÍCH ZA ROK 2021



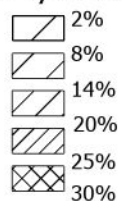
Podíl nezaměstnaných



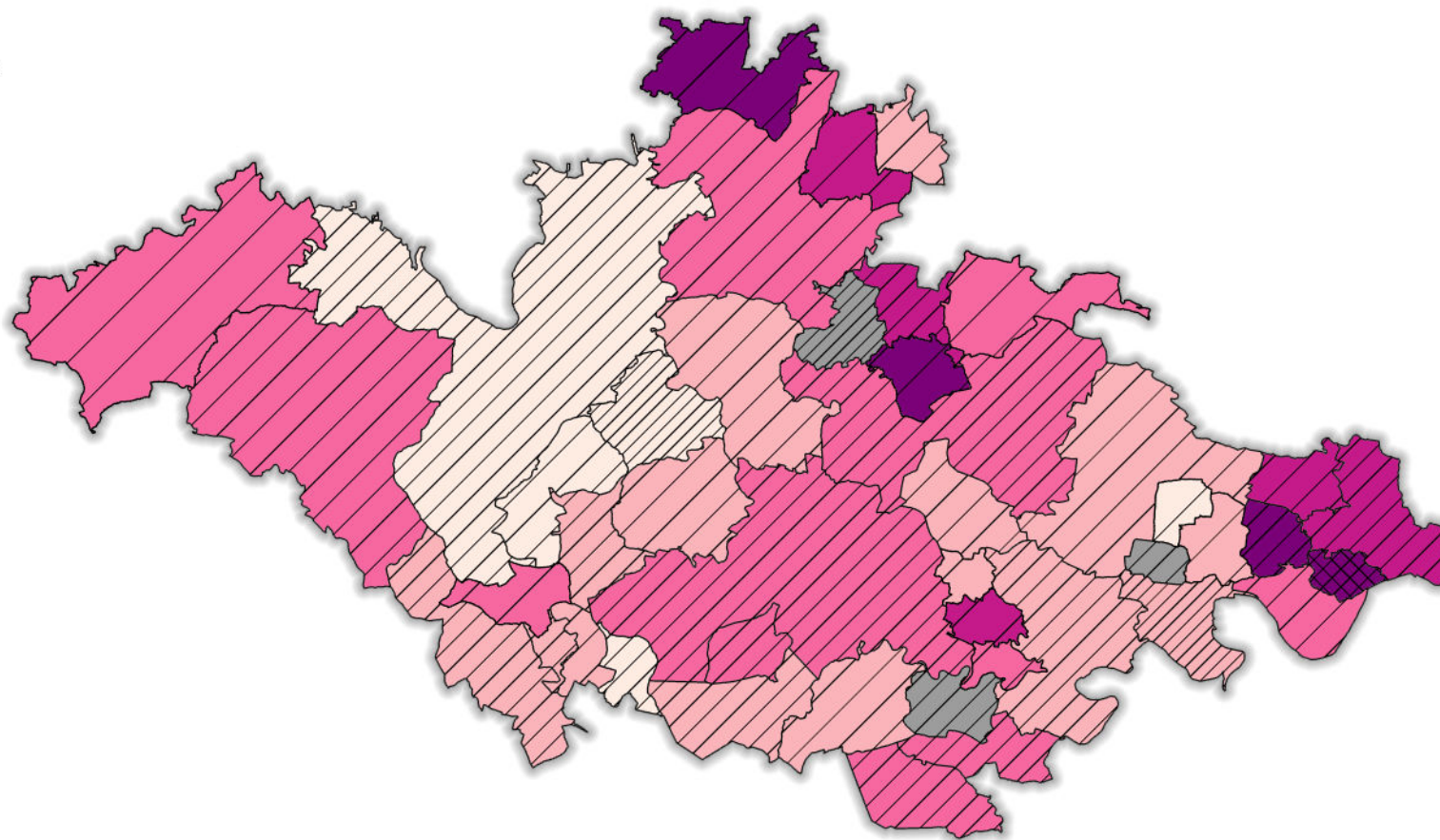
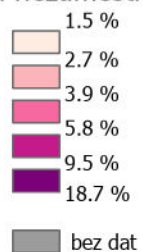
NEZAMĚSTNANOST A POČET VYSOKOŠKOLSKY VZDĚLANÝCH V ORP KRÁLOVICE V OBCÍCH ZA ROK 2021



Podíl vysokoškolsky vzdělaných

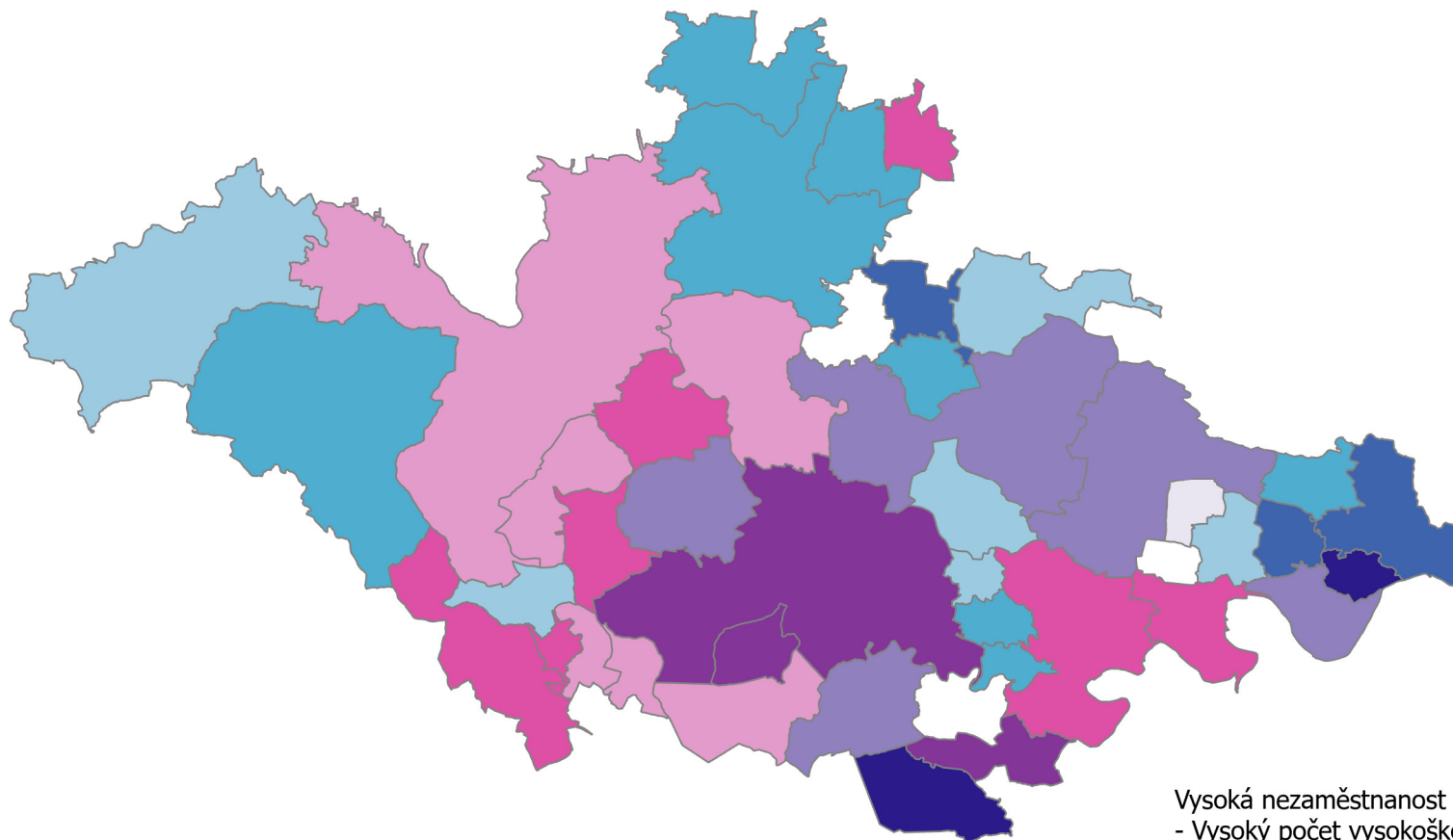


Podíl nezaměstnaných




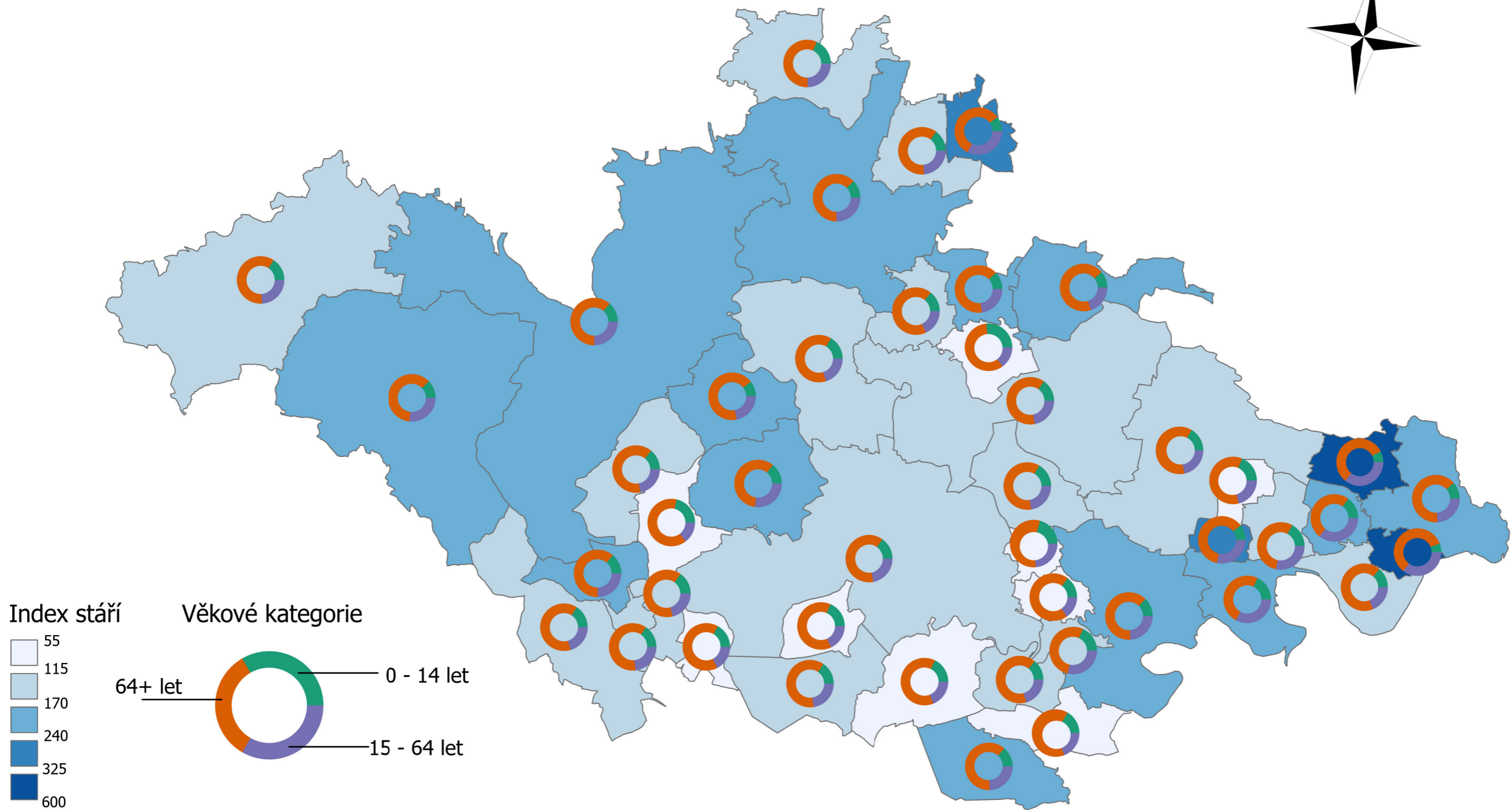

NEZAMĚSTNANOST A POČET VYSOKOŠKOLSKY VZDĚLANÝCH V ORP KRÁLOVICE V OBCÍCH ZA ROK 2021

Podíl nezaměstnaných
Vysokoškolské vzdělání



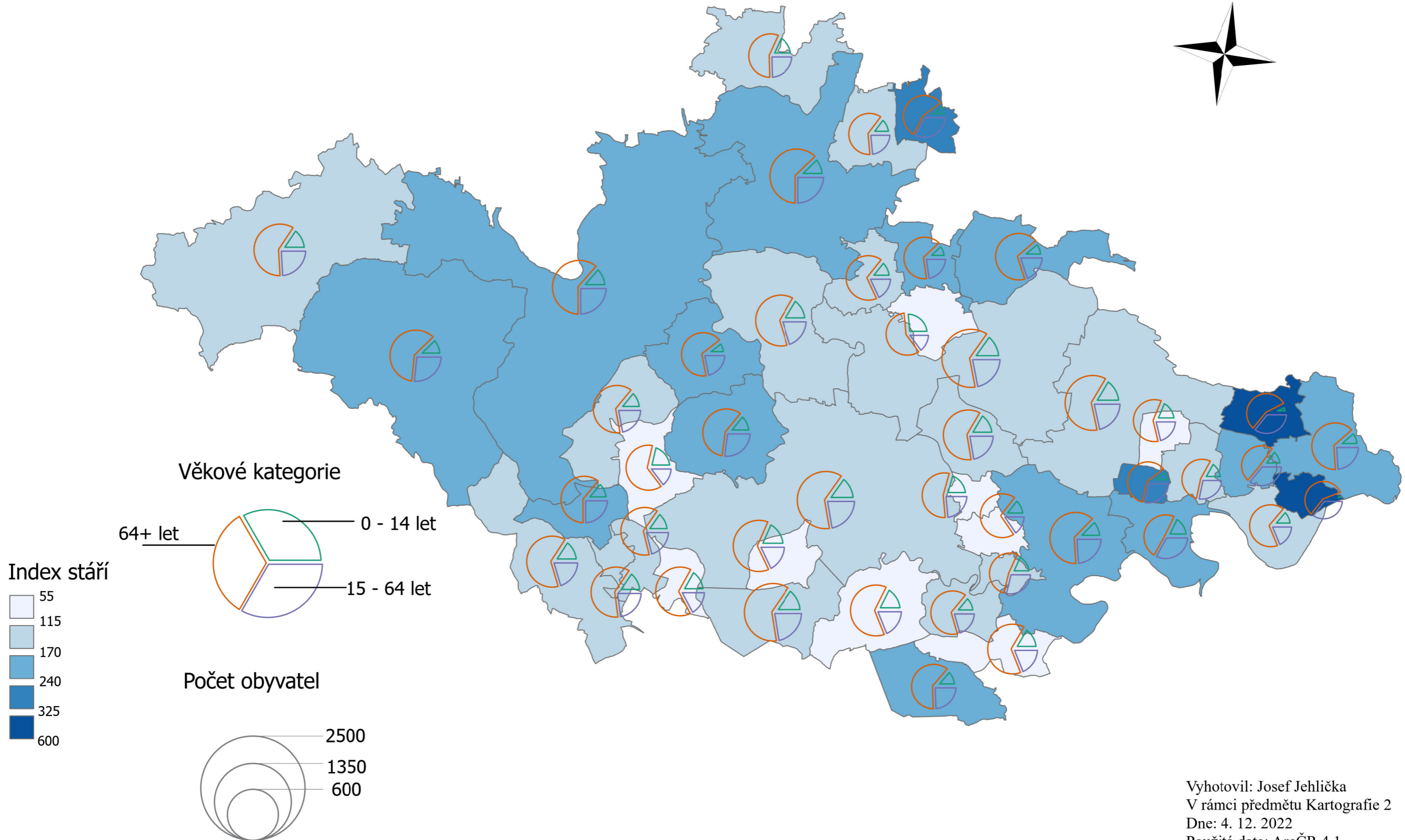

0 2 4 8 12 16 Kilometry

INDEX STÁŘÍ A SLOŽENÍ OBYVATELSTVA DLE VĚKU V ORP KRÁLOVICE V OBCÍCH ZA ROK 2021



Vyhotovil: Josef Jehlička
V rámci předmětu Kartografie 2
Dne: 4. 12. 2022
Použitá data: ArcČR 4.1

SLOŽENÍ OBYVATELSTVA DLE VĚKU A POČET OBYVATEL V ORP KRÁLOVICE V OBCÍCH ZA ROK 2021



Vyhotovil: Josef Jehlička
V rámci předmětu Kartografie 2
Dne: 4. 12. 2022
Použitá data: ArcČR 4.1